

# 歩いて発見！ 有喜の危険なところ

## 非常食!! ポップコーンの作り方


- 準備するもの  
 ・空き缶 ・アルミホイル ・食用油 ・コーン ・塩  
 ・コンロ又は焚き火 ・軍手 ・トングなど



- ① 空き缶のふたを缶切りで切り取り、代わりにアルミホイルでふたをする
- ② 油を小さじ1杯と、コーンの素大さじ1杯入れる
- ③ ガスコンロか焚き火に網を置き、空き缶を乗せる
- ④ ポンポンとはじけてきたら、焦げないようにトングなどで振る
- ⑤ 音がしなくなったらアルミのふたをとり塩をかけて完成




ふれあい会館へ下る坂道。普段は近道で便利だけど、大雨の時は危険。水が上から下へ勢いよく流れるし、横の木が倒れてきそう！



中通町の民家の横にある細道。普段はいいけど、雨が降ると滑って危険。



国道251。中学校へ登る途中。大雨の時は道と溝の境がわからず落ちる危険。



中学校の通学路。福祉村近く。崖になっているけど、柵もガードレールもなく危険。



漁協前の看板。大事なことが書いてありそうですが...字が見えません。その後...



小学校下の道。大雨の時は草木で溝が塞がれて水が道のほうへ流れてくる。



## 新聞紙スリッパの作り方

- 準備するもの  
 ・新聞紙(片足2枚 両足4枚)  
 ・テープ

- ① 新聞紙を2枚重ねて横に広げる
- ② 中央からした5センチほどのところに足を置きかかるとに合わせて折る
- ③ 足の甲を左右から包むように折る
- ④ さらに足の大きさに合わせて左右を折る
- ⑤ 上の余った部分は下へ折り込む
- ⑥ テープでとめる



小学下の細道と県道が交わる場所。大雨の時道と溝の境がなくなって危ない。



大雨や地震の時、崖崩れが起きそうな雑木林。

## 子どもたちからのメッセージ

- ・歩いて回ってみて結構いろんなところに危ないところがあるのを知りました。災害があったときのために家の周りを見ておくのがいいと思いました。
- ・ポップコーンやスリッパ作りは結構難しいのかなぁと思っていたけど、15分ぐらいあったら作れたから、災害の時にとても役立つと思います！
- ・みなさんのおうちの周りにも危険なところがあるかもしれません。

## 有喜地区の避難場所

- ・有喜ふれあい会館
- ・有喜小中学校 体育館
- ・有喜福祉村
- ・町公民館 \*要確認



有喜ふれあい会館



有喜中学校体育館

## ふれあい会館の避難道具

- マスク ■消毒液 ■ごみ箱 ■テープ
- 毛布 ■ブルーシート ■加熱式加湿器
- 虫よけスプレー ■ゴム製マット

\*食料や飲み物、薬等は各自で用意します

## 読んでみよう！防災関連の本

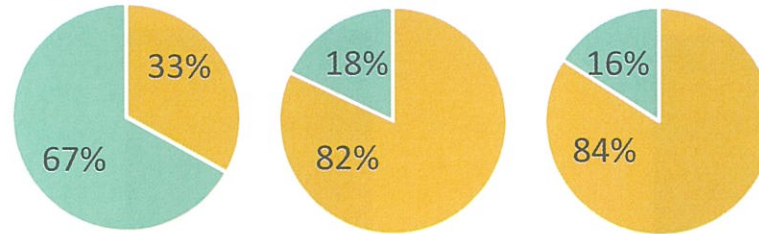
ふれあい会館にも防災に関する本があります。何も起きないことが一番ですが、“もしも”に備えて読んでみませんか？



## 防災 有喜小中学生アンケート

Q1.自分の家から近い避難所を知っていますか？

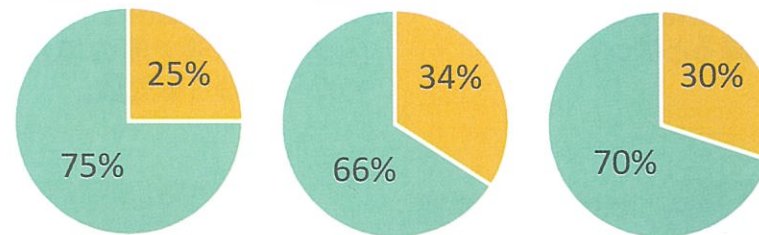
■ 知っている ■ 知らない



小学校低学年 小学校高学年 中学生

Q2.災害について家の人と話したことはありますか？

■ ある ■ ない



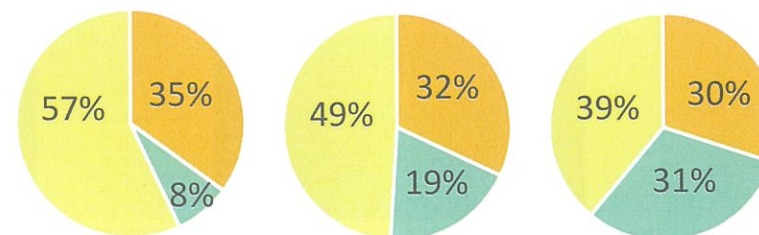
小学校低学年 小学校高学年 中学生

### はなしたこと

- ・避難する場所について
- ・避難経路の確認
- ・津波が来たとき高い場所のにげる
- ・ペットはどうするか など

Q3.災害が起こった時のために備蓄していますか？

■ している ■ していない ■ わからない



小学校低学年 小学校高学年 中学生

### 備蓄しているもの

- ・缶詰 ・水 ・カップラーメン ・非常食
- ・ラジオ ・カンパン など

うきっ子発信!!

## 知っ得★防災情報



### 諫早市防災メール

気象警報や避難指示などをメール配信する他、防災行政無線の内容も文字で確認できます。要事前登録。



令和4年度

有喜地区ボランティアスクール